

Филиал публично-правовой компании "Роскадастр" по Оренбургской области

полное наименование органа регистрации прав


Выписка из Единого государственного реестра недвижимости об объекте недвижимости

Сведения о характеристиках объекта недвижимости

На основании запроса от 31.10.2023, поступившего на рассмотрение 31.10.2023, сообщаем, что согласно записям Единого государственного реестра недвижимости:

Земельный участок			
вид объекта недвижимости			
Лист № 1 раздела 1	Всего листов раздела 1: 3	Всего разделов: 4	Всего листов выписки: 12
31.10.2023г. № КУВИ-001/2023-246220128			
Кадастровый номер: 56:05:0000000:2252			
Номер кадастрового квартала: 56:05:0000000			
Дата присвоения кадастрового номера: 15.10.2020			


Ранее присвоенный государственный учетный номер:	данные отсутствуют
Местоположение:	Российская Федерация, Оренбургская область, Асекеевский муниципальный район, сельское поселение Красногорский сельсовет, земельный участок расположен в южной части кадастрового квартала 56:05:0000000
Площадь:	501630 +/- 1239.45
Кадастровая стоимость, руб.:	3205415.7
Кадастровые номера расположенных в пределах земельного участка объектов недвижимости:	данные отсутствуют
Кадастровые номера объектов недвижимости, из которых образован объект недвижимости:	данные отсутствуют
Кадастровые номера образованных объектов недвижимости:	данные отсутствуют
Категория земель:	Земли сельскохозяйственного назначения
Виды разрешенного использования:	для кошения трав, сбора и заготовки сена (№ группы 1)
Сведения о кадастровом инженерере:	21900, образованием земельного участка из земель, находящихся в государственной или муниципальной собственности, расположенного Российской Федерации, Оренбургская область, Асекеевский муниципальный район, сельское поселение Красногорский сельсовет, земельный участок расположен в южной части кадастрового квартала 56:05:0000000, 427а/20-з, 2020-08-18
Сведения о лесах, водных объектах и об иных природных объектах, расположенных в пределах земельного участка:	данные отсутствуют
Сведения о том, что земельный участок полностью расположен в границах зоны с особыми условиями использования территории, территории объекта культурного наследия, публичного сервитута:	данные отсутствуют

 <p>ДОКУМЕНТ ПОДПИСАН ЭЛЕКТРОННОЙ ПОДПИСЬЮ</p> <p>Сертификат: 00B805607401C838C2B3576ACD5C8425108</p> <p>Выдана: ФЕДЕРАЛЬНАЯ СЛУЖБА ГОСУДАРСТВЕННОЙ РЕГИСТРАЦИИ, КАДАСТРА И КАРТОГРАФИИ</p> <p>Действителен с 27.06.2023 по 19.09.2024</p>		полное наименование должности	
		инициалы, фамилия	

Земельный участок			
вид объекта недвижимости			
Лист № 2 раздела 1	Всего листов раздела 1: 3	Всего разделов: 4	Всего листов выписки: 12
31.10.2023г. № КУВИ-001/2023-246220128			
Кадастровый номер: 56:05:0000000:2252			
Сведения о том, что земельный участок расположен в границах особой экономической зоны, территории опережающего социально-экономического развития, зоны территориального развития в Российской Федерации, игорной зоны:	данные отсутствуют		
Сведения о том, что земельный участок расположен в границах особо охраняемой природной территории, охотничьих угодий, лесничеств:	данные отсутствуют		
Сведения о результатах проведения государственного земельного надзора:	данные отсутствуют		
Сведения о расположении земельного участка в границах территории, в отношении которой утвержден проект межевания территории:	данные отсутствуют		
Условный номер земельного участка:	данные отсутствуют		
Сведения о принятии акта и (или) заключении договора, предусматривающих предоставление в соответствии с земельным законодательством исполнительным органом государственного управления, находящегося в государственной или муниципальной собственности земельного участка для строительства наемного дома социального использования или наемного дома коммерческого использования:	данные отсутствуют		
Сведения о том, что земельный участок или земельные участки образованы на основании решения об изъятии земельного участка и (или) расположенного на нем объекта недвижимости для государственных или муниципальных нужд:	данные отсутствуют		
Сведения о том, что земельный участок образован из земель или земельного участка, государственная собственность на которые не разграничена:	Земельный участок образован из земель или земельного участка, государственная собственность на которые не разграничена. В соответствии с Федеральным законом от 25 октября 2001 г. № 137-ФЗ "О введении в действие Земельного кодекса Российской Федерации" орган МО Асеевский район Оренбургской области уполномочен на распоряжение таким земельным участком.		
Сведения о наличии земельного спора о местоположении границ земельных участков:	данные отсутствуют		
Статус записи об объекте недвижимости:	Сведения об объекте недвижимости имеют статус "актуальные"		
Особые отметки:	Граница земельного участка состоит из 4 контуров. Учетные номера контуров и их площади: 1 - 232519.16 кв.м, 2 - 116699.88 кв.м, 3 - 52657.68 кв.м, 4 - 99753.06 кв.м. Земельный участок подлежит снятию с государственного кадастрового учета по истечении пяти лет со дня его		

ДОКУМЕНТ ПОДПИСАН	
ЭЛЕКТРОННОЙ ПОДПИСЬЮ	
Сертификат: 008305687401CB18D2B3376AC5C3825108	Инициалы, фамилия
Выдано: ФЕДЕРАЛЬНАЯ СЛУЖБА ГОСУДАРСТВЕННОЙ РЕГИСТРАЦИИ, КАДАСТРА И КАРТОГРАФИИ	
Действителен с 27.06.2023 по 19.09.2024	
ПОЛНОЕ НАИМЕНОВАНИЕ ДОЛЖНОСТИ	

Земельный участок			
вид объекта недвижимости			
Лист № 3 раздела 1	Всего листов раздела 1: 3	Всего разделов: 4	Всего листов выписки: 12
31.10.2023г. № КУ/ВИ-001/2023-246220128			
Кадастровый номер: 56:05:0000000:2252			
государственного кадастрового учета, если на него не будут зарегистрированы права. Сведения, необходимые для заполнения разделов: 2 - Сведения о зарегистрированных правах; 4 - Сведения о частях земельного участка, отсутствуют.			
АДМИНИСТРАЦИЯ МУНИЦИПАЛЬНОГО ОБРАЗОВАНИЯ "АСЕКЕВСКИЙ РАЙОН"			
ОРЕНБУРГСКОЙ ОБЛАСТИ			
Получатель выписки:			

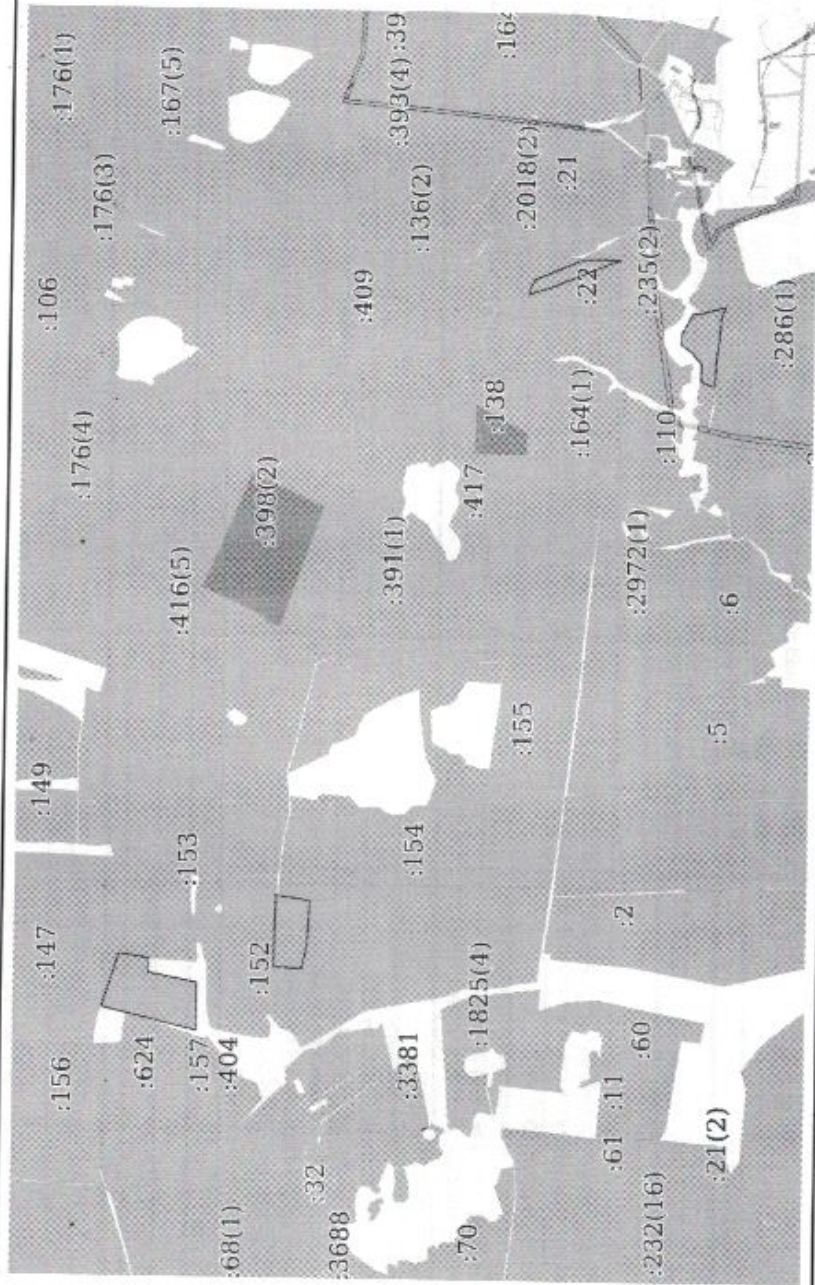
	ДОКУМЕНТ ПОДПИСАН
	ЭЛЕКТРОННОЙ ПОДПИСЬЮ
Сертификат: 00B80560740/CB38202B3576ACD5C425108	
Владелец: ФЕДЕРАЛЬНАЯ СЛУЖБА ГОСУДАРСТВЕННОЙ РЕГИСТРАЦИИ, КАДАСТРА И КАРТОГРАФИИ	
Действителен с 27.06.2023 по 19.09.2024	

полное наименование должности	инициалы, фамилия
-------------------------------	-------------------

Выписка из Единого государственного реестра недвижимости об объекте недвижимости
Описание местоположения земельного участка

Земельный участок			
вид объекта недвижимости			
Лист № 1 раздела 3	Всего листов раздела 3: 5	Всего разделов: 4	Всего листов выписки: 12
31.10.2023г. № КУВН-001/2023-246220128			
Кадастровый номер: 56:05:0000000:2252			

План (чертеж, схема) земельного участка

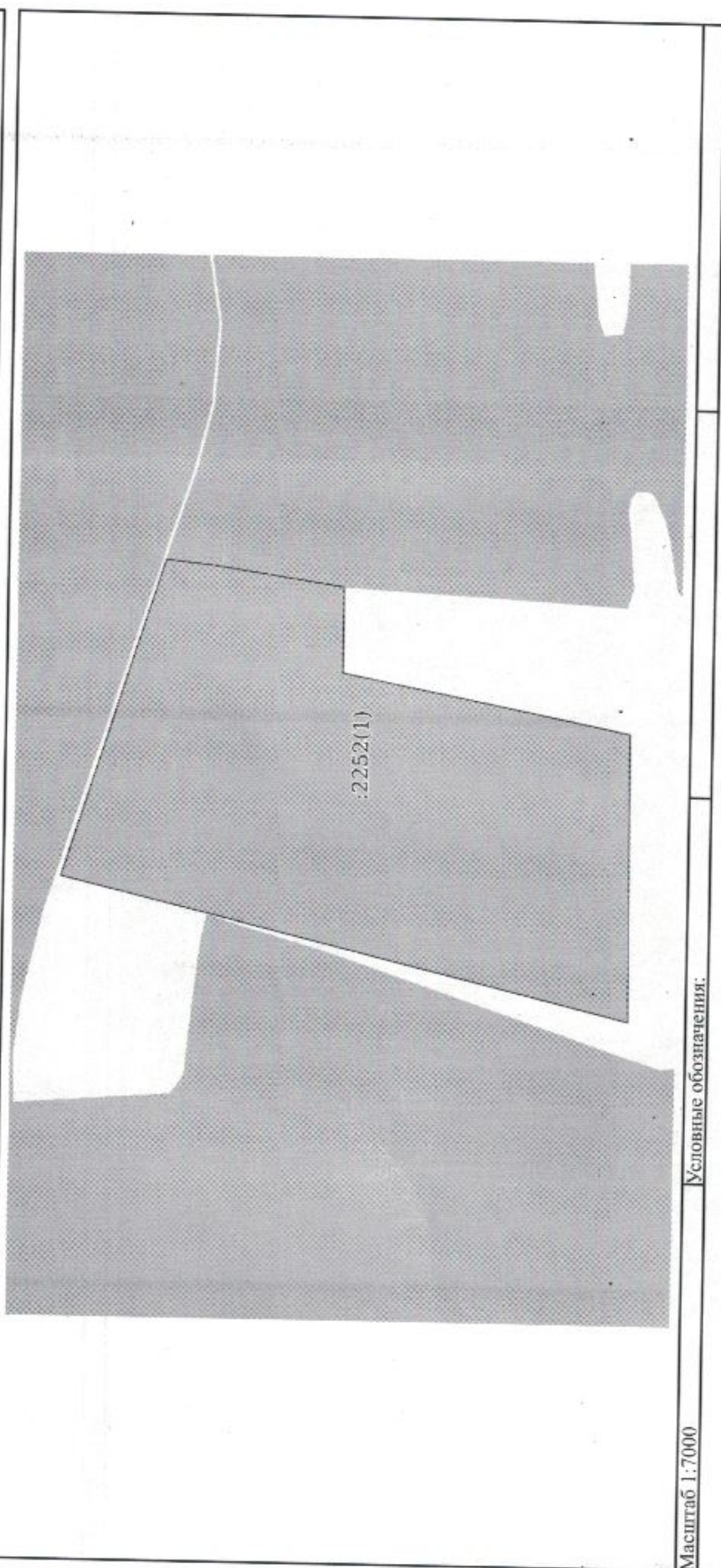


Масштаб 1:50000

Условные обозначения:


<p>ДОКУМЕНТ ПОДПИСАН ЭЛЕКТРОННОЙ ПОДПИСЬЮ</p> <p>Сертификат: 003B05487401CB3302B3576ACD8C825108</p> <p>Выдан: ФЕДЕРАЛЬНАЯ СЛУЖБА ГОСУДАРСТВЕННОЙ РЕГИСТРАЦИИ, КАДАСТРА И КАРТОГРАФИИ</p> <p>Действителен с 27.06.2023 по 19.09.2024</p>		ПОЛНОЕ НАИМЕНОВАНИЕ ДОЛЖНОСТИ	
		ИНИЦИАЛЫ, ФАМИЛИЯ	

Земельный участок			
вид объекта недвижимости			
Лист № 2 раздела 3	Всего листов раздела 3: 5	Всего разделов: 4	Всего листов выписки: 12
31.10.2023г. № КУ/ВИ-001/2023-246220128			
Кадастровый номер:			
56:05:0000000:2252			



Условные обозначения:

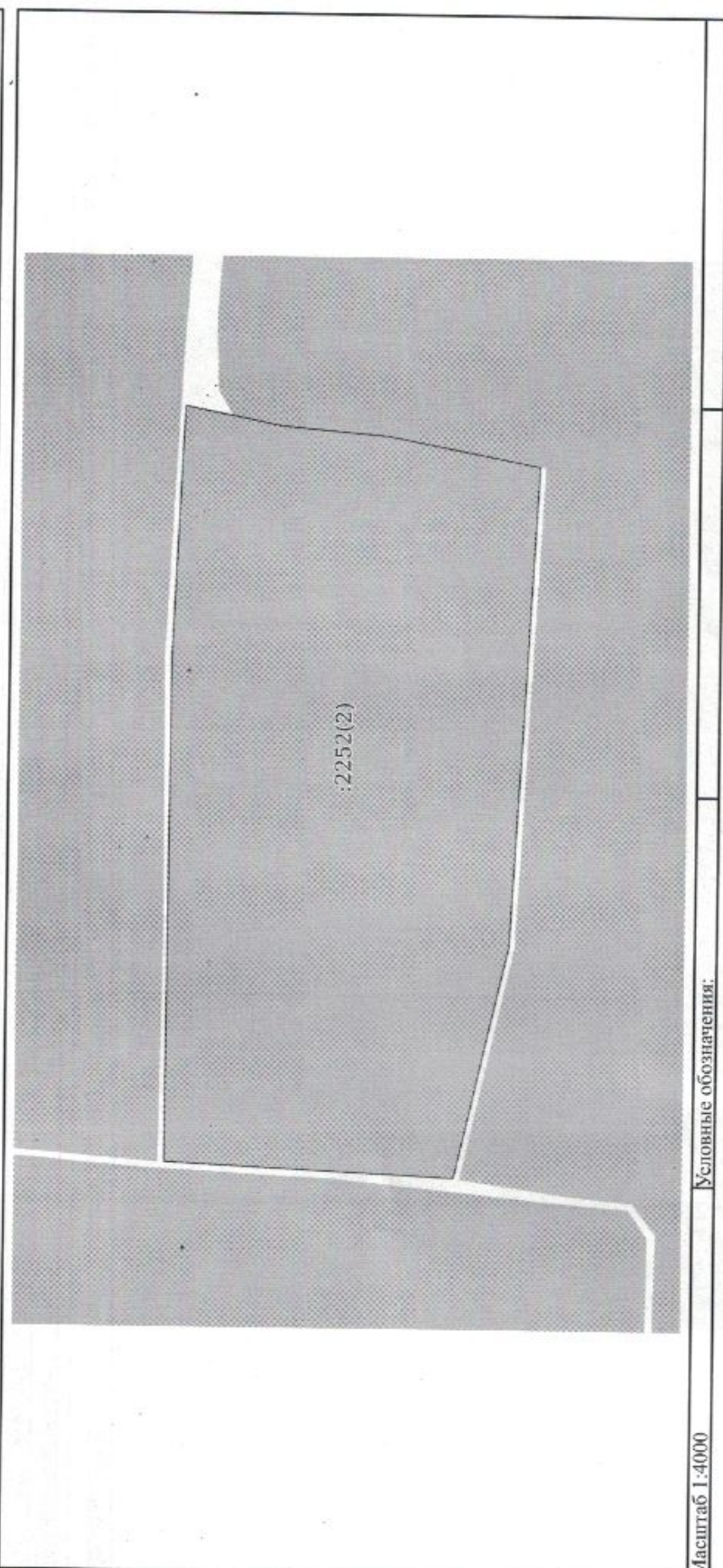
Масштаб 1:7000

	ДОКУМЕНТ ПОДПИСАН	
	ЭЛЕКТРОННОЙ ПОДПИСЬЮ	
Сертификат: 00103050817401CB38D2B3578ACD8425108		
Выдано: ФЕДЕРАЛЬНАЯ СЛУЖБА ГОСУДАРСТВЕННОЙ		
РЕГИСТРАЦИИ, КАДАСТРА И КАРТОГРАФИИ		
Действителен с 27.06.2023 по 19.09.2024		

ПОЛНОЕ НАИМЕНОВАНИЕ ДОЛЖНОСТИ


ИНИЦИАЛЫ, ФАМИЛИЯ

Земельный участок			
вид объекта недвижимости			
Лист № 3 раздела 3	Всего листов раздела 3: 5	Всего разделов: 4	Всего листов выписки: 12
31.10.2023г. № КУ/ВИ-001/2023-246220128			
Кадастровый номер: 56:05:0000000:2252			



Масштаб 1:4000

Условные обозначения:



ДОКУМЕНТ ПОДПИСАН
ЭЛЕКТРОННОЙ ПОДПИСЬЮ


Сертификат: 00000568740/СВ3302283576АСДСС625108
Выдан: ФЕДЕРАЛЬНАЯ СЛУЖБА ГОСУДАРСТВЕННОЙ
РЕГИСТРАЦИИ, КАДАСТРА И КАРТОГРАФИИ

Действителен с 27.06.2023 по 19.09.2024


ПОЛНОЕ НАИМЕНОВАНИЕ ДОЛЖНОСТИ


инициалы, фамилия

Земельный участок			
вид объекта недвижимости			
Лист № 4 раздела 3	Всего листов раздела 3: 5	Всего разделов: 4	Всего листов выписки: 12
31.10.2023г. № КУВИ-001/2023-246220128			
Кадастровый номер: 56:05:0000000:2252			



ПОЛНОЕ НАИМЕНОВАНИЕ ДОЛЖНОСТИ		ДОКУМЕНТ ПОДПИСАН ЭЛЕКТРОННОЙ ПОДПИСЬЮ	
Сертификат: 003B056B7401C3B38D2B3576AC5C8425108		Выдано: ФЕДЕРАЛЬНАЯ СЛУЖБА ГОСУДАРСТВЕННОЙ РЕГИСТРАЦИИ, КАДАСТРА И КАРТОГРАФИИ	
Действителен: с 27.06.2023 по 19.09.2024		Инициалы, фамилия	

Земельный участок			
вид объекта недвижимости			
Лист № 5 раздела 3	Всего листов раздела 3: 5	Всего разделов: 4	Всего листов выписки: 12
31.10.2023г. № КУВИ-001/2023-246220128			
Кадастровый номер: 56:05:0000000:2252			
			
Масштаб 1:4000		Условные обозначения:	

	ДОКУМЕНТ ПОДПИСАН	
	ЭЛЕКТРОННОЙ ПОДПИСЬЮ	
Сертификат: 60B65687401C83802B3576AC8C8425108		
Выдано: ФЕДЕРАЛЬНАЯ СЛУЖБА ГОСУДАРСТВЕННОЙ		
РЕГИСТРАЦИИ, КАДАСТРА И КАРТОГРАФИИ		
Действителен: с 27.06.2023 по 19.09.2024		

ПОЛНОЕ НАИМЕНОВАНИЕ ДОЛЖНОСТИ	ИНИЦИАЛЫ, ФАМИЛИЯ
-------------------------------	-------------------