






Масштаб 1:8000

Условные обозначения:

-  - граница ЗОУИТ
-  - граница муниципального образования
-  - граница кадастрового квартала
-  - вновь образованная часть границы, сведения о которой достаточны для определения ее местоположения
-  - существующая часть границы, имеющиеся в ЕГРН сведения о которой достаточны для определения ее местоположения
- 56:05:0905001 - номер кадастрового квартала
- 56:05:0901001:53 - кадастровый номер земельного участка, сведения о котором содержатся в ЕГРН
- 56:05-7.40 - реестровый номер зоны
- - характерная точка границы, сведения о которой позволяют однозначно определить ее положение на местности
- 1 - обозначение характерной точки
- ЗУ1(1) - обозначение образуемого земельного участка (номер контура)



от 20.09.2022 № 495-п

Схема расположения земельного участка или земельных
участков на кадастровом плане территории

Условный номер земельного участка -		
Площадь земельного участка 341304 м²		
Система координат МСК-субькт 56, Зона 1		
Обозначение характерных точек границ	Координаты, м	
	X	Y
(1)		
1	589540.54	1358107.22
2	589473.37	1358173.57
3	589447.58	1358184.43
4	589384.34	1358346.00
5	589353.32	1358335.67
6	589266.27	1358314.94
7	589225.59	1358307.00
8	589192.26	1358307.12
9	589149.54	1358314.67
10	588977.33	1358368.01
11	588913.39	1358400.23
12	588857.75	1358451.89
13	588822.34	1358406.90
14	588873.14	1358322.19
1	589540.54	1358107.22
(2)		
15	589502.90	1358648.57
16	589416.10	1359077.41
17	589384.00	1359064.40
18	589349.39	1359044.56
19	589224.78	1358920.16
20	589112.07	1358800.21
21	588868.63	1358461.92
22	588919.24	1358410.08
23	588979.79	1358376.62
24	589151.86	1358324.69
25	589192.38	1358317.58
26	589226.29	1358317.35
27	589264.22	1358325.02
28	589358.96	1358349.93
29	589338.93	1358394.00
30	589431.20	1358434.83
15	589502.90	1358648.57

